



Le saviez-vous ?

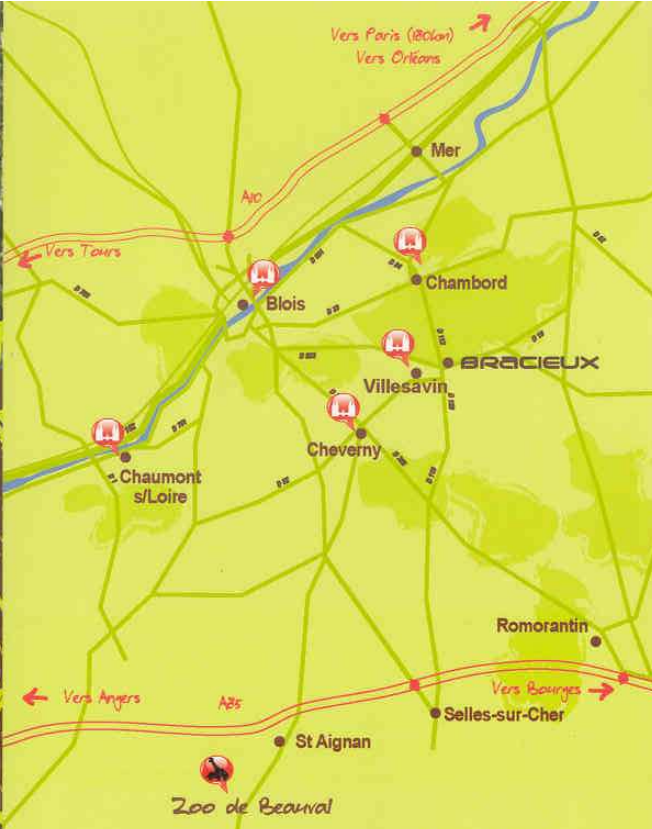
Bracieux est l'une des plus petites communes du Loir-et-Cher... en superficie bien sûr. A la fin de la Révolution, lorsque les communes furent créées, Bracieux ne comptait que 33 arpents, soit 15 hectares. Ce n'est qu'en 1840 que Bracieux atteint sa taille actuelle de 295 hectares.

Néanmoins, depuis l'époque romaine, Bracieux est un carrefour commercial, réputé pour ses foires et marchés. Encore aujourd'hui, Bracieux conserve cette tradition et accueille sous la Vieille Halle : marché traditionnel le jeudi matin, marché du terroir le dimanche, marchés d'artisanat d'art en période estivale, foires à la brocante, etc.

Entre légende et réalité...

Si vous avez lu *Les Trois Mousquetaires* d'Alexandre Dumas, vous vous souvenez peut-être du célèbre PORTHOS, baron de Bracieux.

Malheureusement ce n'est qu'un roman, aucun mousquetaire de ce nom n'a jamais vécu à Bracieux mais vous pourrez y admirer sa statue, une réalisation de Patrick Mériquet.




Venir à Bracieux

- En venant de Paris par l'autoroute A10, sortie 16 - Mer
- En venant de Tours par l'autoroute A10, sortie 17 - Blois
- En venant d'Angers par l'autoroute A85, sortie 13 - Selles-sur-Cher
- En venant de Bourges par l'autoroute A85, sortie 14 - Romorantin

Office de tourisme du pays des châteaux
www.bloispaysdechambord.com

Office de tourisme de Bracieux
Tél 02 54 46 09 15

Mairie de Bracieux
Tél 02 54 46 42 07



BRACIEUX

Entre Chambord et Cheverny

Entre la Vallée de la Loire et la Sologne

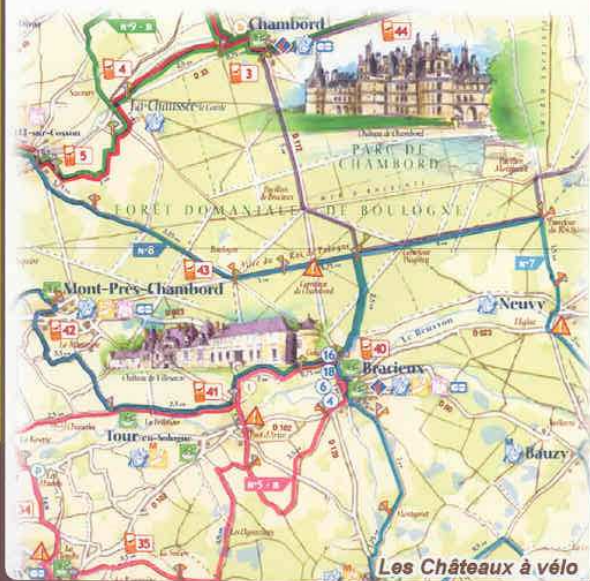
→ BRACIEUX

Ce charmant village, classé *Station Verte de Vacances*, est traversé par deux cours d'eau : le Beuvron et la Bonn'heure. Aux portes de la Sologne et au cœur des Châteaux de la Loire, Bracieux vous propose :

- Son environnement naturel : forêt domaniale, multiples cours d'eau, pistes cyclables (5 circuits au départ du village), chemins de randonnée, brame du cerf, espaces de pêche et aires de pique-nique...
- Sa piscine chauffée et surveillée, ouverte du 15 juin au 31 août.
- Ses 25 commerces, hôtels et restaurants de qualité, ses services de proximité.
- Ses animations traditionnelles : marchés, fête des Guernazelles, exposition de peinture.

EN PLEINE NATURE

→ Familles, sportifs, randonneurs, parcourez la campagne à pieds, à cheval ou à vélo et profitez des 300 kilomètres de circuits sécurisés et balisés.



Entre Chambord et Cheverny

→ CAMPING DES CHATEAUX☆☆☆

Au cœur d'un parc ombragé de 8 hectares.



CONTACT ET RÉSERVATION

Tél : 02.54.46.41.84

www.campingdeschateaux.com

- 300 emplacements spacieux, mobilhomes et chalets tout équipés.
- Station d'accueil pour camping-cars.
- Garage sécurisé pour les vélos.

- Camping et piscine accessibles aux personnes à mobilité réduite.
- Aire de jeux, ping-pong, volley-ball, terrains de tennis, ...
- Accueil des randonneurs équestres.

- Centre bourg et commerces à 150 mètres, desservis par un chemin piéton ombragé et sécurisé.
- Location de vélos dans le village.

→ A PROXIMITÉ :

- Tourisme gastronomique : restaurants étoilés, chocolaterie, biscuiterie, visites de caves et dégustation de vins (avec modération)
- Chambord, Cheverny, Villesavin, Beauregard, Chenonceaux et de nombreux autres châteaux publics ou privés à découvrir
- Festival des jardins de Chaumont-sur-Loire
- Spectacles musicaux, culturels, sons et lumières
- Descente de la Loire et du Cher en canoë, promenade en futeau
- Equitation et promenade en attelage
- Parcours de golf 18 trous
- Observatoires de la faune sauvage
- Parc aventure, parc zoologique de Beauval
- Aire de baignade naturelle
- Pêche en étang et rivière
- Accueil à la ferme, visite de bergerie
- Observatoire astronomique
- Vol en montgolfière